

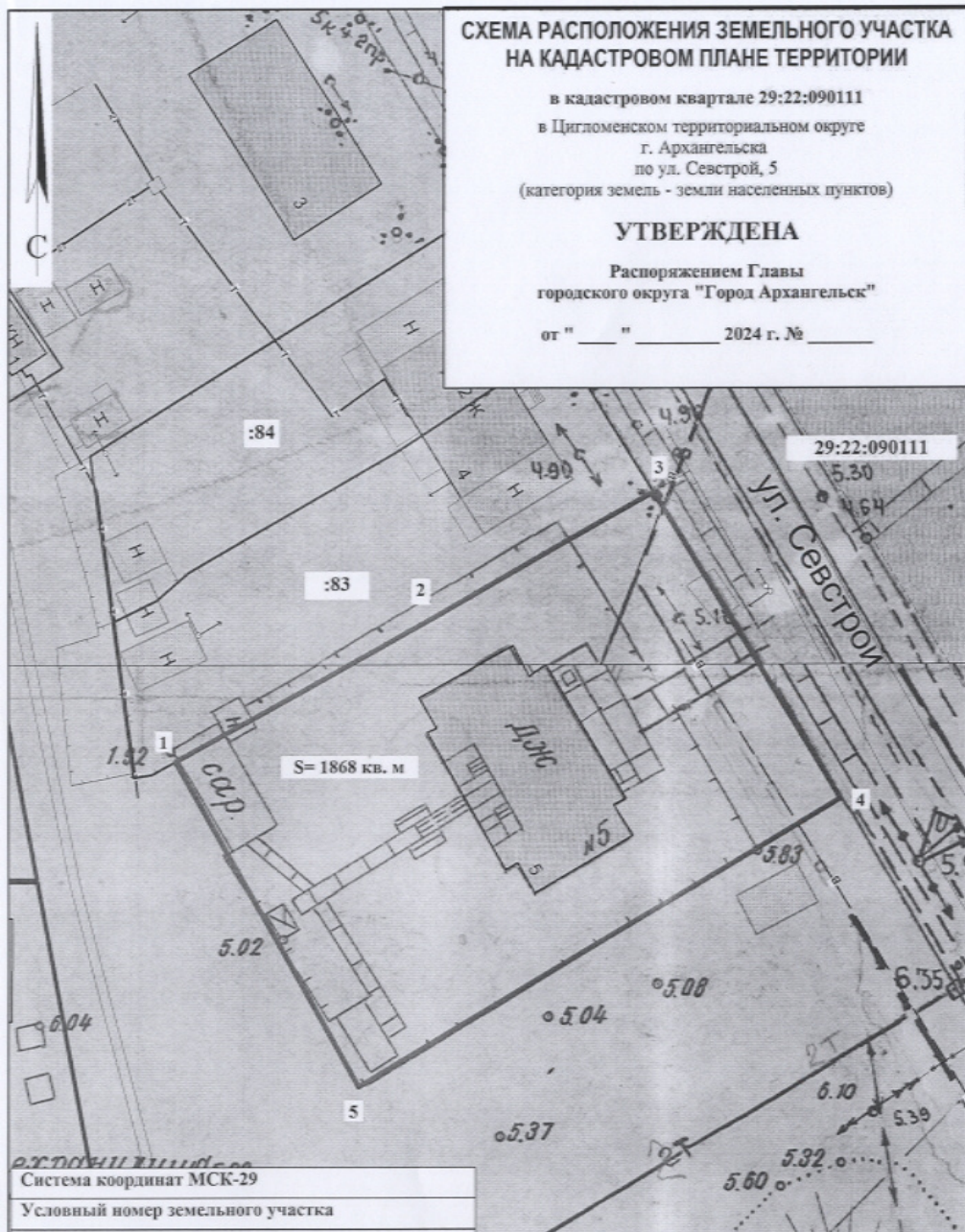
**СХЕМА РАСПОЛОЖЕНИЯ ЗЕМЕЛЬНОГО УЧАСТКА
НА КАДАСТРОВОМ ПЛАНЕ ТЕРРИТОРИИ**

в кадастровом квартале 29:22:090111
в Цигломенском территориальном округе
г. Архангельска
по ул. Севстрой, 5
(категория земель - земли населенных пунктов)

УТВЕРЖДЕНА

Распоряжением Главы
городского округа "Город Архангельск"

от " " 2024 г. №



Система координат МСК-29

Условный номер земельного участка

Площадь земельного участка 1868 кв. м

Обозначение характерных точек границ	координаты, м	
	X	Y
1	649600.76	2511319.40
2	649616.14	2511344.51
3	649628.44	2511364.10
4	649599.59	2511383.15
5	649570.20	2511338.06

УСЛОВНЫЕ ОБОЗНАЧЕНИЯ:

- граница образуемого земельного участка
- граница учтенных земельных участков

29:22:090111 номер кадастрового квартала

:84 кадастровый номер земельного участка

Масштаб 1 : 500

**СХЕМА РАСПОЛОЖЕНИЯ ЗЕМЕЛЬНОГО УЧАСТКА
НА КАДАСТРОВОМ ПЛАНЕ ТЕРРИТОРИИ**

в кадастровом квартале 29:22:090111
в Цигломенском территориальном округе
г. Архангельска
по ул. Севстрой, 3
(категория земель - земли населенных пунктов)

УТВЕРЖДЕНА

Распоряжением Главы
городского округа "Город Архангельск"

от " " 2024 г. №



Система координат МСК-29

Условный номер земельного участка

Площадь земельного участка 1315 кв. м

Обозначение характерных точек границ	координаты, м	
	X	Y
1	649657.80	2511296.24
2	649680.14	2511329.87
3	649654.93	2511346.49
4	649629.95	2511310.12
5	649628.67	2511308.08
6	649636.02	2511303.71
7	649638.34	2511307.12
8	649646.84	2511300.89

УСЛОВНЫЕ ОБОЗНАЧЕНИЯ:

- граница образуемого земельного участка
- граница учтенных земельных участков

29:22:090111 номер кадастрового квартала

:84 кадастровый номер земельного участка

Масштаб 1 : 500

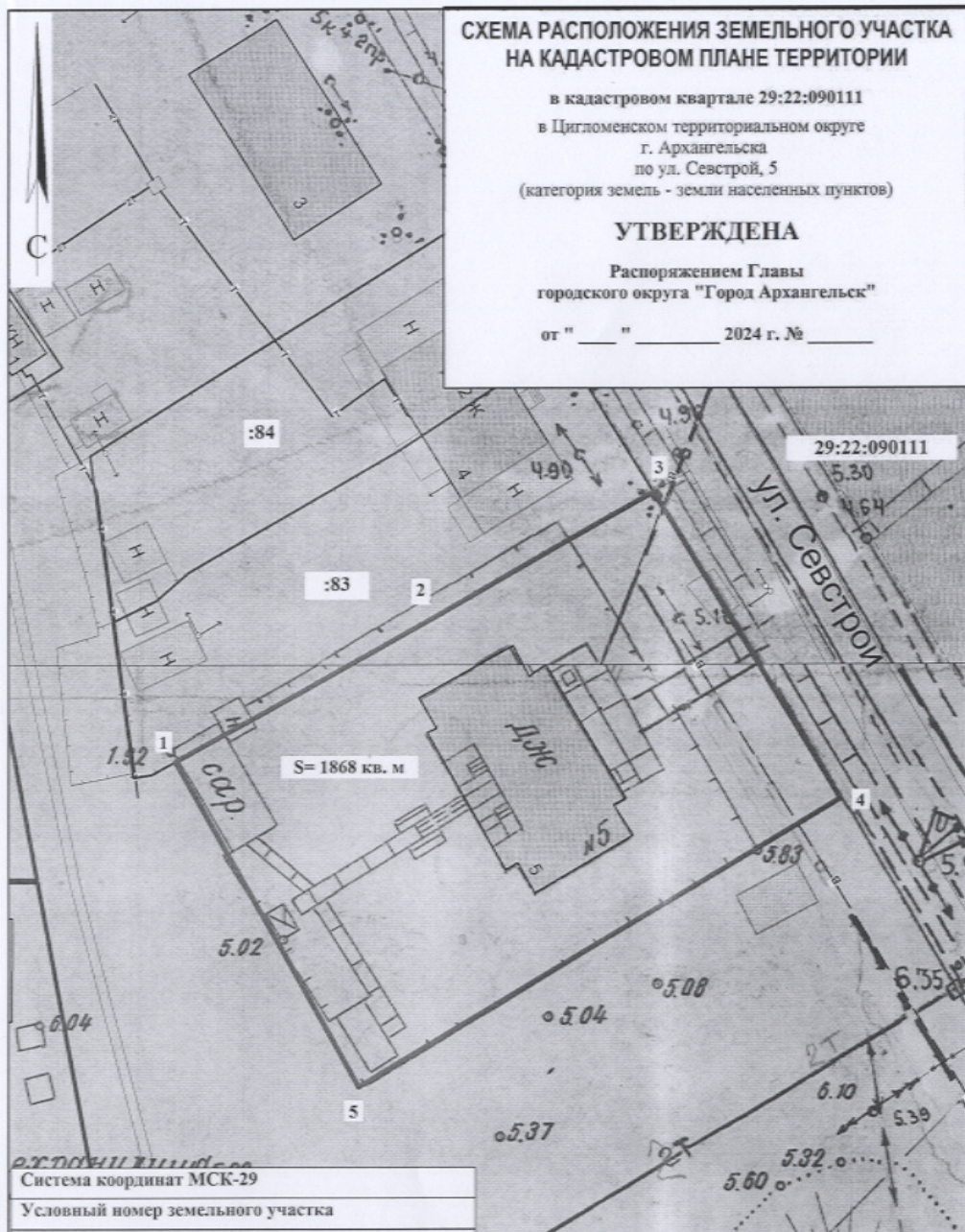
**СХЕМА РАСПОЛОЖЕНИЯ ЗЕМЕЛЬНОГО УЧАСТКА
НА КАДАСТРОВОМ ПЛАНЕ ТЕРРИТОРИИ**

в кадастровом квартале 29:22:090111
в Цигломенском территориальном округе
г. Архангельска
по ул. Севстрой, 5
(категория земель - земли населенных пунктов)

УТВЕРЖДЕНА

Распоряжением Главы
городского округа "Город Архангельск"

от " " 2024 г. №



Система координат МСК-29

Условный номер земельного участка

Площадь земельного участка 1868 кв. м

Обозначение характерных точек границ	координаты, м	
	X	Y
1	649600.76	2511319.40
2	649616.14	2511344.51
3	649628.44	2511364.10
4	649599.59	2511383.15
5	649570.20	2511338.06

УСЛОВНЫЕ ОБОЗНАЧЕНИЯ:

- граница образуемого земельного участка
- граница учтенных земельных участков

29:22:090111 номер кадастрового квартала

:84 кадастровый номер земельного участка

Масштаб 1 : 500

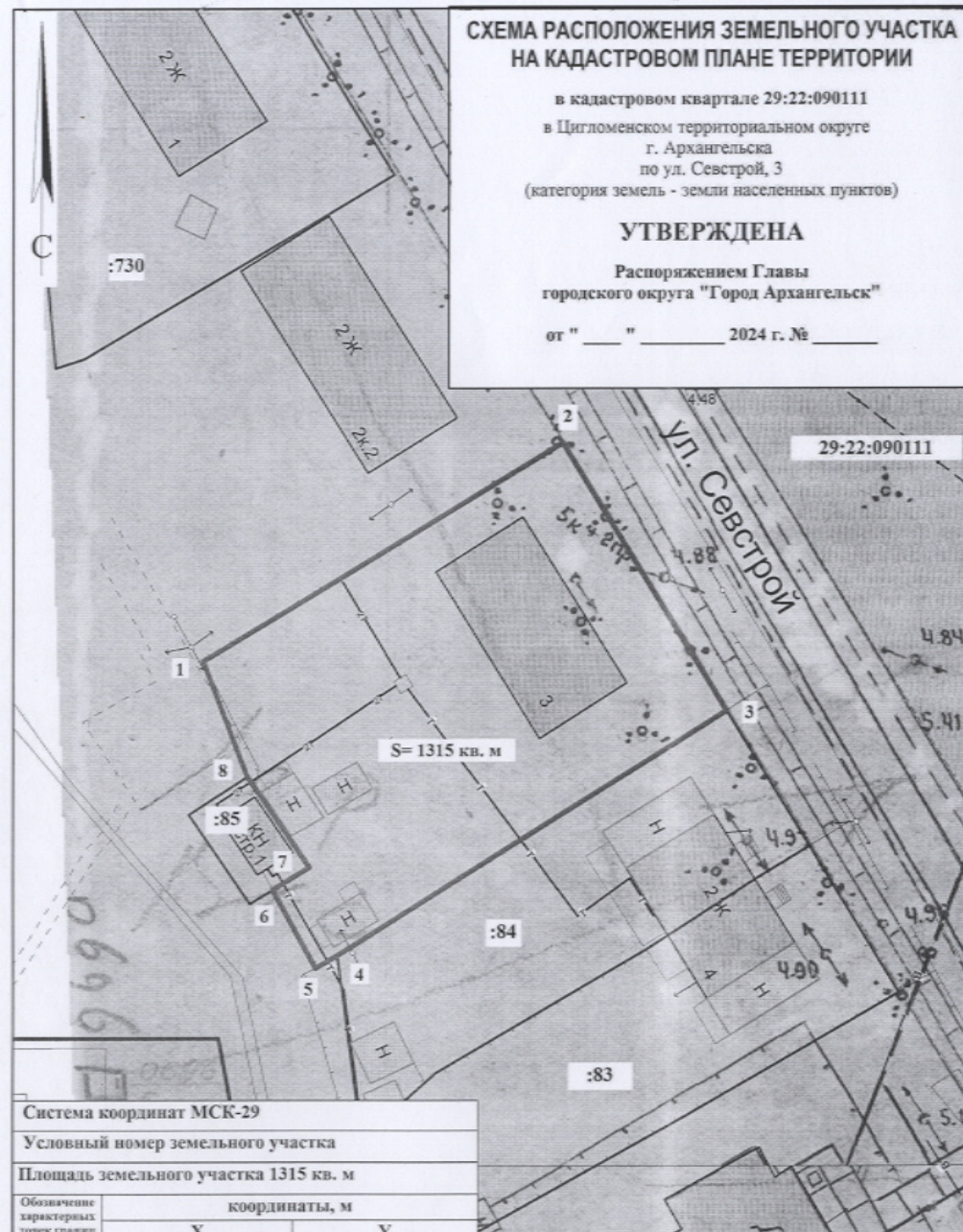
**СХЕМА РАСПОЛОЖЕНИЯ ЗЕМЕЛЬНОГО УЧАСТКА
НА КАДАСТРОВОМ ПЛАНЕ ТЕРРИТОРИИ**

в кадастровом квартале 29:22:090111
в Цигломенском территориальном округе
г. Архангельска
по ул. Севстрой, 3
(категория земель - земли населенных пунктов)

УТВЕРЖДЕНА

Распоряжением Главы
городского округа "Город Архангельск"

от " " 2024 г. №



Система координат МСК-29

Условный номер земельного участка

Площадь земельного участка 1315 кв. м

Обозначение характерных точек границ	координаты, м	
	X	Y
1	649657.80	2511296.24
2	649680.14	2511329.87
3	649654.93	2511346.49
4	649629.95	2511310.12
5	649628.67	2511308.08
6	649636.02	2511303.71
7	649638.34	2511307.12
8	649646.84	2511300.89

УСЛОВНЫЕ ОБОЗНАЧЕНИЯ:

- граница образуемого земельного участка
- граница учтенных земельных участков

29:22:090111 номер кадастрового квартала

:84 кадастровый номер земельного участка

Масштаб 1 : 500

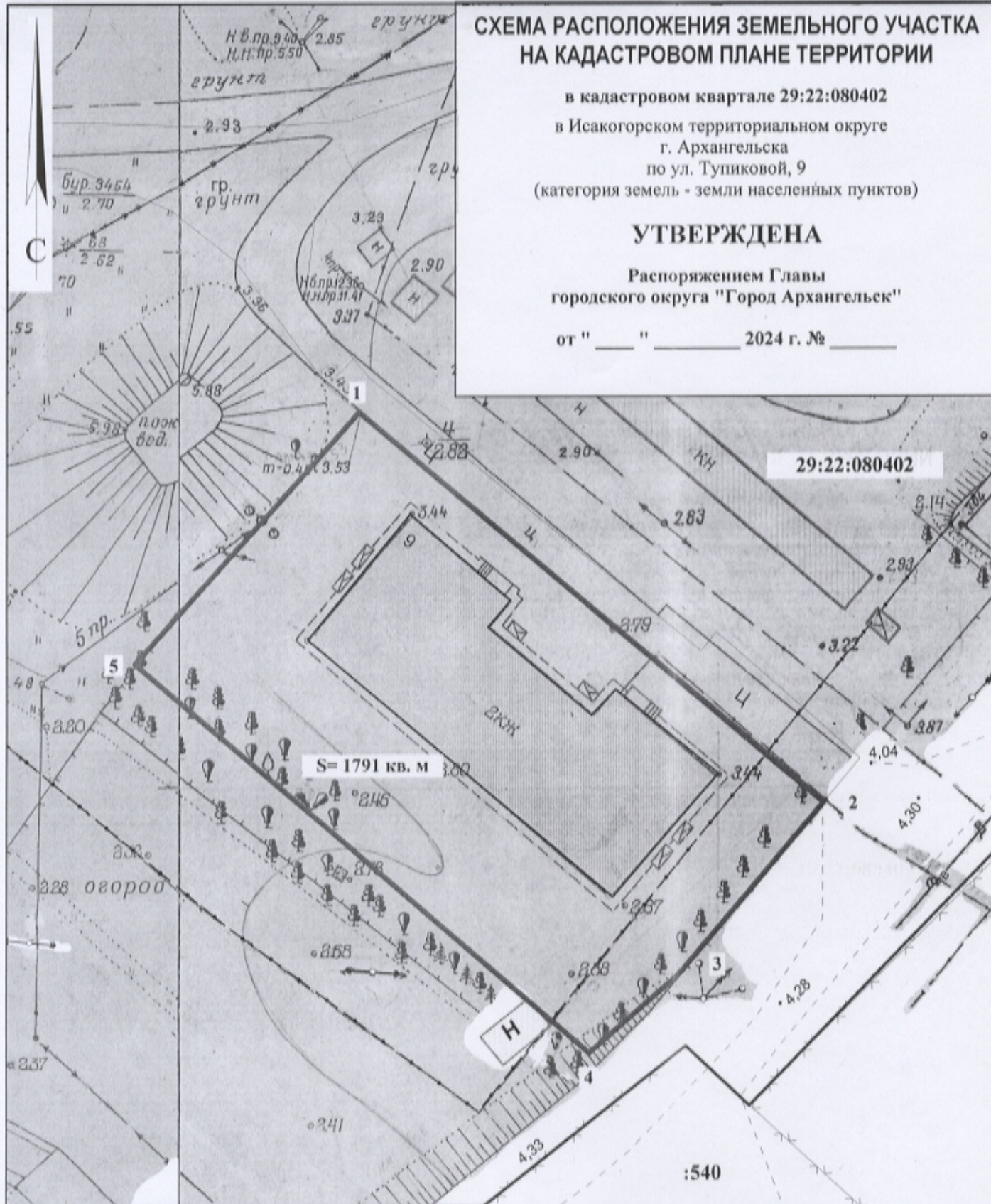
СХЕМА РАСПОЛОЖЕНИЯ ЗЕМЕЛЬНОГО УЧАСТКА НА КАДАСТРОВОМ ПЛАНЕ ТЕРРИТОРИИ

в кадастровом квартале 29:22:080402
в Исакогорском территориальном округе
г. Архангельска
по ул. Тупиковой, 9
(категория земель - земли населенных пунктов)

УТВЕРЖДЕНА

Распоряжением Главы
городского округа "Город Архангельск"

от " ___ " _____ 2024 г. № _____



Система координат МСК-29

Условный номер земельного участка

Площадь земельного участка 1791 кв. м

Обозначение характерных точек границ	координаты, м	
	X	Y
1	648389.96	2521688.21
2	648355.33	2521732.87
3	648338.74	2521719.97
4	648331.09	2521711.95
5	648365.71	2521668.41

УСЛОВНЫЕ ОБОЗНАЧЕНИЯ:

- граница образуемого земельного участка
- граница учтенных земельных участков
- 29:22:080402** номер кадастрового квартала
- :540** кадастровый номер земельного участка

Масштаб 1 : 500